


P.R. 1912

₹ 912 908 1000Rs.

BD
₹ 4000



7/8/19

Xerox copy of deposit
of Kumbhar 2000

20000
+ 80000
= 100000

620852 dt 26/2/03

A. D. S. R.
of Kadambagach

26 FEB 2003 || शुद्ध साफ बिऱय कोबाला दलिल ||

तयदाद मं २०,०००.०० (कुडि बाजार)
टाला 1

A. D. S. R.
of Kadambagach

1. श्री बासुदेव गाम्बुली, पिता सुर्गाय ज्ञानेन्द्र नाथ गाम्बुली,
2. श्रीमती पुत्तल गाम्बुली, माता श्री बासुदेव गाम्बुली,
जाति - हिन्दू, पेशा - यथाक्रमे - ओकालति एवं हाथकर्म,
साकिम - डाटापल्ली, थाना - बारसात, जेला - उः २८ परगणा -

A = 209.00
B = 440.00
649.00

26 FEB 2003
..... म : मू : २

Handwritten notes and signatures in the bottom left corner, including 'A 209k' and other illegible scribbles.

2289 তারিখ 2/8/97
 জেলা...
 ডিবি...
 মো... 2000
 ডিবি...
 বঙ্গ...
 পশ্চিম...
 কলকাতা...



কর তারিখ 2/8/97
 মোট মূল্য 2000
 উল্লিখিত বারাসত

Presented for Registration...
 At P.M. on the... day of
 August 1977 Kadambaraghat
 Sub-Registry office by
 one of the Exponent/Claimant.
 Anind Sarika
 2/8/97

Sub-Registrar
 Kadambaraghat
 2/8/97



2585

নন্দকুমার-মল্লিক
 S. Anind (A.N. Guha Roy)

2586



নন্দকুমার-মল্লিক
 S. Anind (A.N. Guha Roy)

2587

Identified by
 Anind (A.N. Guha Roy)



S/o. Sarojit K. W. Roy
 S/o. Sukumar Roy
 S/o. Binod Sarika
 S/o. W/o. Govind Sarika
 of 257, The Park
 P.S. Kadambaraghat P. S. North
 Dist. North
 Caste...
 Profession...
 Govt. of West Bengal
 P.S. North 24 Parganas
 Kadambaraghat

S/o. Anind Sarika



S/o. W/o. Anind Sarika
 of 257, The Park
 P.S. Kadambaraghat P. S. North
 Dist. North 24 Parganas
 Caste...
 Profession...

Sub-Registrar
 Kadambaraghat
 2/8/97

বিবেচনা। কোবাল

কস্য
 জেলা

এ.ডি.এস.অর.
 নং ২৯, তৌজি =
 দাগের ০৭ শতক
 দখলকার থাকিবস্থ
 মালিক ভোগবান,
 একমাএ ওয়ারিশি
 লাগাতার দুাদশ ব
 ডাবে মালিক দখ
 রেকর্ড হয়। উও

- :: ২ :: -
 ১৯৬৬
 ১৯৬৬

৩। শ্রীমতী লক্ষ্মী রানী সম্ভার, স্বামী শ্রী ধীরেন্দ্র নাথ সম্ভার,
 জাতি - হিন্দু, পেশা- গৃহকর্ম, সাকিন - নবগল্লী সার্কুলার রোড,
 থানা- বারাসাত, জেলা - উঃ ২৪ পরগণা।


বিভেজা কোবালা দাতাগণ:-

- ১। শ্রী সরজিৎ কুমার রায়, পিতা শ্রী সুকুমার রায়,
- ২। শ্রী বিমল সরকার, পিতা সুগীয় গৌরাম সরকার,
 জাতি - হিন্দু, পেশা- ব্যবসা, সর্ব সাকিন - ২৫৭, এম.বি.রোড,
 বিরাটী, থানা- নিমতা, জেলা - উঃ ২৪ পরগণা।
- ৩। নজর আলি গাজী, পিতা মৃত কহিমুদ্দিন গাজী,
 জাতি - মুসলিম, পেশা - কৃষি, সাকিন - মোচপুল, থানা-বারাসাত,
 জেলা - উঃ ২৪ পরগণা।

অমম বিভেজ দলিল আরম্ভ শূড়ায় উবতু :

কস্য শালি ভূমি সাক বিভেজের কোবালা দলিল পএ মিদং কার্যগ্রন্থাগে :-
 জেলা - উঃ ২৪ পরগণার অন্তর্গত থানা ও পৌরসভা বারাসাত স্থিত কদমুগাছি

এ.ডি.এস.আর. এলাকাধীন পরগণা অনোয়ারপুর মধ্যে মোজ - পশ্চিম ইছপুর গ্রামে জে.এল.
 নং ২৯, ভৌজি নং ১৪৬, রে: সা: নং ২০২, অন্তর্গত আর.এস. ১৮৩ খতিয়ানের ১২১
 দাগের ০৭ শতক ভূমিতে খরিদ সূত্রে বারাসাতের বাটখোলা নিবাসী জনৈক দর্শন সাউ মালিক
 দখলকার থাকবস্থায় তাহার নামে আর.এস. জরীপে শূধমতে রেকর্ড হয়। উক্ত দর্শন সাউ
 মালিক ভোগবান, দখলকার নিয়ত থাকবস্থায় মৃত্যুবরণ করিলে তাহার একমাএ পুএ উরত সাউ পিতার
 একমাএ ওয়ারিশ হিসাবে উক্ত ০৭ শতক ভূমিতে নিবৃত্ত সূত্রে অন্যের নিরাশে জল জল ভাবে
 লাগাতার দ্বাদশ বৎসরের উর্ধকাল যাবৎ চাম্বাবাদ এমে ফসল সৃজনে ও আরোহণে রাস্তা স্পষ্ট
 ভাবে মালিক দখলকার নিয়ত থাকবস্থায় তাহার নামে এল.আর. ১২৭২ নং খতিয়ানে শূধভাবে
 রেকর্ড হয়। উক্ত উরত সাউ বিগত ১০.০৭.১৯৯১ তারিখে সন্মাদিত ও বারাসাত এ.ডি.এস.
 হই





১২/১২/১৯৮৩
 ১২/১২/১৯৮৩
 ১২/১২/১৯৮৩



১২/১২/১৯৮৩
 ১২/১২/১৯৮৩
 ১২/১২/১৯৮৩

- :: ৪ :: -

নিম্ন তপশীল বর্ণিত সম্পত্তি আমরা ইতিপূর্বে অন্য কাহারও নিকট কোনভাবে বিক্রয় করি নাই কিম্বা বিক্রয়ের জন্য অন্য কাহারও সহিত কোনভাবে মৌখিক ও লিখিতভাবে চুক্তিবদ্ধ হই নাই বা নিম্ন তপশীল বর্ণিত সম্পত্তি কাহারও নিকট বন্ধক বা রেহেন দিয়া কোন লোন বা কর্জ গ্রহণ করি নাই বা ইহা কোন আদালত কর্তৃক কোনভাবে জেকাবন্ধ বা নিলাম বিক্রয় ও হয় নাই বা ইহা কোন মোকদ্দমায় জামিনাবন্ধ রাখি নাই বা ইহা গার্ডমেন্ট কর্তৃক রিকুইজিশান বা একুইজিশানও হয় নাই বা নিম্ন তপশীল বর্ণিত সম্পত্তি দেবতার বা ট্রাস্ট সম্পত্তির অন্তর্ভুক্ত নহে । সম্পূর্ণ নির্দায় ও নিষ্কটক অবস্থায় আপনাদুপন্নল বিশ্বাসে আমাদের নিকট হইতে খরিদ করিলেন । উক্ত যদি উবিষয়ে আমাদের কোন কার্যতায় নিম্ন তপশীল বর্ণিত সম্পত্তিতে আমাদের সূত্রদখল সম্পর্কে কোন শূন্যতা বা হানীজনক কোন কিছু প্রকাশ পাইয়া আপনাদের কোন ক্ষতির কারণ ঘটে তদু অবস্থায় আমরা অইনতঃ দায়ী হইব একে আপনাদেরকে উপযুক্ত ক্ষতিপূরণ দিতে বাধ্য থাকিব ।

অত্র দলিলের গর্ভস্থ বয়ানে বা ইহার তপশীল পরিচয়ে উবিষয়ে কোন ভুল ভ্রান্তি প্রকাশ পাইলে তৎক্ষণাৎ এই বিক্রয় কার্য কোনভাবে রদ, রহিত বা বাতিল যোগ্য হইবে না । পরন্তু ঐ সকল ভুল ভ্রান্তির স্থলে আবশ্যিকীয় শূধলিপি বা পরিচয় ইম্পিত বা লিখিত থাকা বলিয়া গণ্য হইবে এবং অত্র বিক্রয় দলিলই চিরকাল সর্বত্র ও সর্বাবস্থায় বহাল ও বলবৎ হইবে ও থাকিবে । তথাপি যদি উবিষয়ে কোন ভুল ভ্রান্তি প্রকাশ পায় তৎ অবস্থায় আপনারা দলিল গ্রহীতাগণ হইতে আর কোন টাকা - পয়সা দাবী বা গ্রহণ না করিয়া আমরা দলিল দাতাগণ বা আমাদের অজাবে আমাদের ওয়ারিশ স্থলবর্তীগণ আপনারা দলিল গ্রহীতাদের বরাবরে অথবা আপনাদের অজাবে আপনাদের ওয়ারিশ স্থলবর্তীগণের বরাবরে ভুল সম্বোধন দলিল করিয়া দিতে বাধ্য রহিব ও রহিবেক ।

এতদর্থে অত্র স্মফ কোবালা দলিল পাঠ করিয়া ইহার মর্ম ও তাবী ফলাফল অবগত হইয়া কাহারও কর্তৃক কোনভাবে প্ররোচিত ও উৎপীড়িত বা প্রভাবিত না হইয়া স্বেচ্ছায় সুজ্ঞানে এক সুস্থ শরীরে ও সুস্থ মস্তিষ্কে আপনারা দলিল গ্রহীতাদের বরাবরে অত্র স্মফ বিক্রয় কোবালা





দিল্লি স্যহি সন্দাদন করিয়া দিলাম
বঃ বরগুণ বঃ

১২০৬



দিল্লি স্যহি সন্দাদন করিয়া দিলাম
বঃ বরগুণ বঃ

- :: ৫ :: -

দিল্লি স্যহি সন্দাদন করিয়া দিলাম । ইতি, সন বাঙ্গা ১৪০৪ শালের ২২ শে শ্রাবণ,
ইংরাজী ১৯২৭ সালের ৭ ই আগস্ট ।

॥ ত প খী ল ॥

॥ বিক্রীত সম্পত্তির পরিচয় ॥

১। জেলা - উঃ ২৪ পরগণা, থানা ও পৌরসভা বারাসাত, সাবরেজিস্ট্রারী অফিস
কদমুগাছি পরগণা আনোয়ারপুর মধ্যে মোজা পশ্চিম ইছাপুর গ্রামে ১৪৬ নং জেজির
বর্তমান মালিক প : বঃ রাজ্য সরকার পক্ষে উঃ ২৪ পরগণা জেলার কালেকটর বাহা দুর
মধীনে জে.এল.নং ২৯, রে : স্ম : নং ২০২ অর.এস. খতিয়ান নং ১৮৩, এল.অর.
জরীপে ১২৭২ নং খতিয়ান তুঙ -

১২১ এক শত একুশ দাগে শালি ০৭ শতক ভূমি মায় যাবতীয় অকর অঞ্জলিাদি সর্ববস্ত
যক যকুকাদি সমেত অত্র কোবালা মূলে বিক্রয় হইল । বিক্রীত সম্পত্তিতে চাষাবাদ হয় ।
বিক্রীত ভূমির নকশা সংযুক্ত। উহা দিল্লির অংশ বলিয়া গণ্য হইবে । যাহা ১নং দিল্লি
গ্রহীতার খরিদ কৃত বটে ।

॥ ১২১ দাগের ॥

॥ বিক্রীত সম্পত্তির চৌহদ্দি ॥

উত্তরে :- ১২০ দাগ ।

পূর্বে :- বালুড়িয়া মোজা ।

দক্ষিণে :- আপনি ক্রেতার নিজস্ব জমি ।

পশ্চিমে :- আপনি ক্রেতার ১১৭ দাগ
এক ১০৮ দাগের জমি ।

২। জেলা ঐ থানা ঐ মোজা মোচপুল জে.এল.নং ৩১, খতিয়ান নং ২৭৩ তুঙ -
৬০৬ ছয় শত ছয় দাগে ৬১ শতক শালি ভূমি মধ্যে আমার ০৩ তিন শতক ভূমি তৎসহ

যং যাবতীয় অকর অঞ্জলিাদি বিক্রীত বটে । বিক্রীত ভূমির নকশা দেওয়া গেল ।
উহা দিল্লির অংশ বলিয়া গণ্য হইবে । যাহা ২ - ৩ নং দিল্লি গ্র হীত্রীর তুল্যবশ
খরিদকৃত বটে ।



Sub-Registrar
Kadambayachi

2/8/51



Sub-Registrar
Kadambayachi
25-8-51

[Handwritten signature]

Volume No. 15
Pages 117-a-1571
Being No. 2008
for the year 1951

[Handwritten signature]